









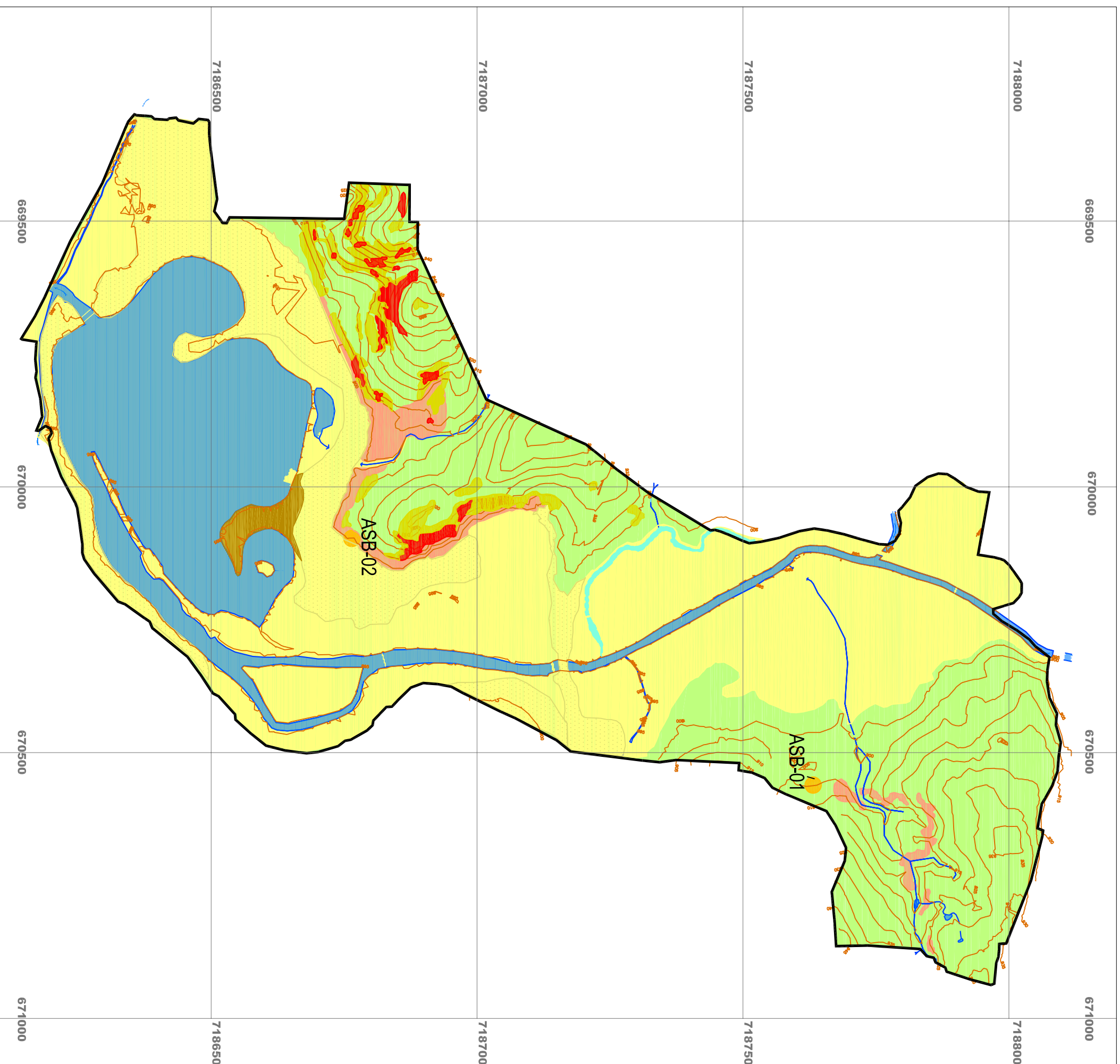




LEGENDA

-  Aterros indiferenciados, compostos por remanejamento de camadas do próprio aluvião do rio Barigui e também por solos de origens diversas
-  Terraço Aluvionar - Gleissolos Melânicos
-  Solos Aluvionares - Gleissolos Melânicos
-  Solos Transportados (Colúvios) - Cambissolos húmicos
-  Solos Litólicos (Saprolíticos) - Neossolos Regolíticos
-  Solos Residuais (Jovem) - Latossolos vermelho amarelados
-  Solos Residuais (Maduros) - quando alterados de Gniasses e migmatíticos - argissolos vermelho amarelados; quando alterados a partir da Formação Guabirota - Luvissoles Háplicos
-  Curvas de Nivel Mestras
-  Drenagens e Lagos
-  Pantano



Base Cartográfica:
 IPPUC - Instituto de Pesquisa e Planejamento Urbano de Curitiba.
 Curitiba Digital. Curitiba, 2006.

Elaborado por:
 Ecotécnica Tecnologia e Consultoria Ltda.



Mapa: **SOLO E MATERIAIS INCONSOLIDADOS DO PARQUE BARIGUI**

Escala:

1:7.500

Prancha:

Município:
 Curitiba-PR

Data:
 Dezembro / 2007

10



PLANO DE MANEJO DO
 PARQUE NATURAL MUNICIPAL BARIGUI



Supervisão

Execução