











**MAPA DA CIDADE DE CURITIBA COM A DELIMITAÇÃO
DA ÁREA DE OPERAÇÃO URBANA CONSORCIADA
LINHA VERDE E AS ZONAS E SETORES DE USO**



LEGENDA

-  PÓLO-LV - PÓLO LINHA VERDE
-  SE-LV - SETOR ESPECIAL LINHA VERDE
-  ZT-LV - ZONA DE TRANSIÇÃO LINHA VERDE
-  ZR-4 - ZONA RESIDENCIAL 4
-  ZE-D - ZONA ESPECIAL DESPORTIVA
-  SE - SETOR ESTRUTURAL
-  ZI - ZONA INDUSTRIAL
-  ZS-2 - ZONA DE SERVIÇO 2
-  OUC-LV - DELIMITAÇÃO DA OPERAÇÃO URBANA CONSORCIADA LINHA VERDE
-  --- DELIMITAÇÃO DOS SETORES DA OUC-LV

