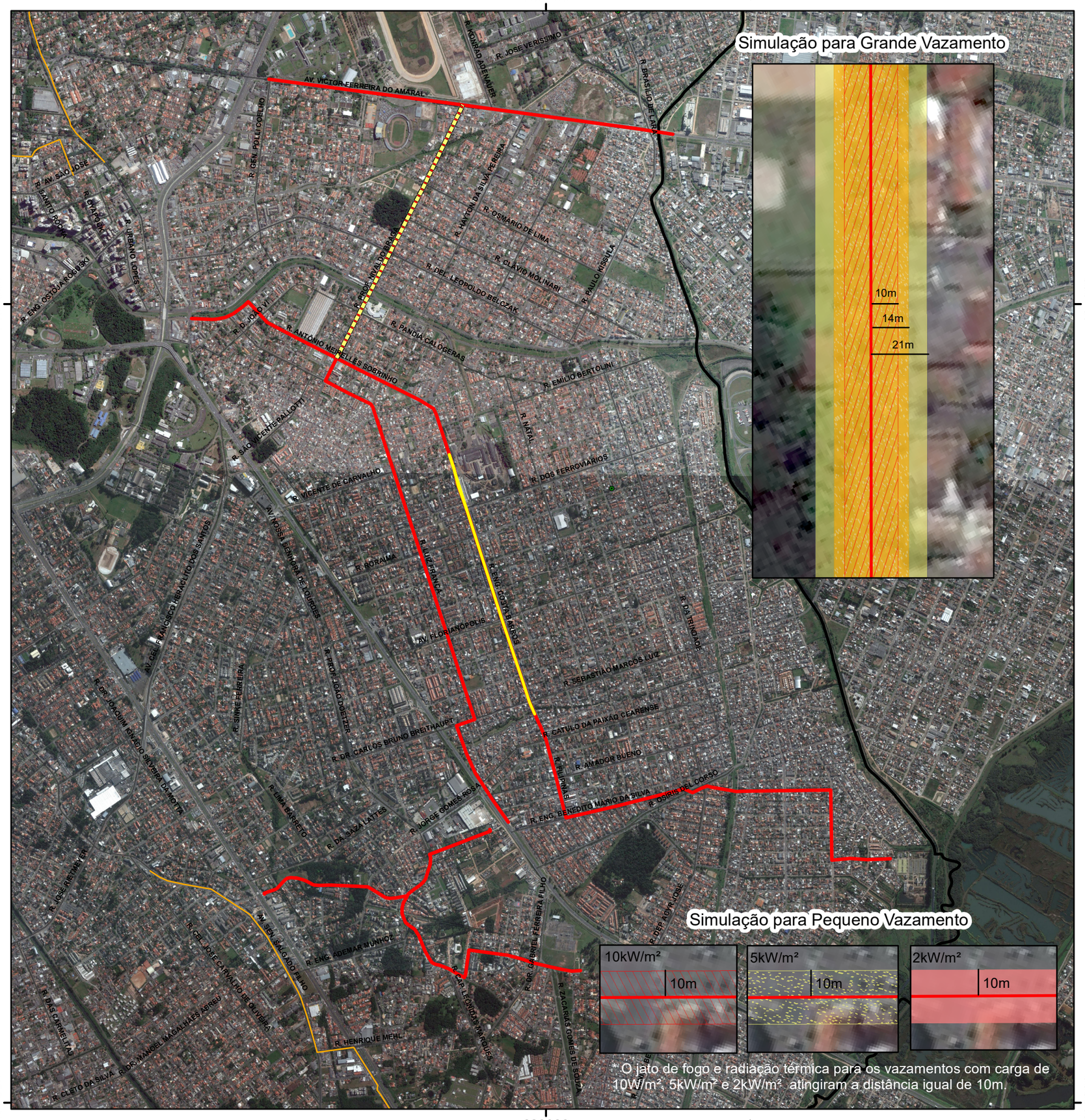

Legenda

- Trecho simulação grande vazamento
- Trecho simulação pequeno vazamento
- Ramais
- Ramal Centro Leste
- Sistema Viário
- AID - Município de Curitiba

*Pressão no Ramal: 7 kgf/cm²

Grande vazamento

- 10kW/m² (10m)
- 5kW/m² (14m)
- 2kW/m² (21m)

Pequeno vazamento

- 10kW/m² (10m)
- 5kW/m² (10m)
- 2kW/m² (10m)

Referencias:

Vetores: Limites municipais, lagoas e represas, Sistema Viário, ruas, unidades de saúde, CMEI, Terminal de transporte, Escolas, Atendimento hospitalar, Cemitérios, Divisas Regionais, Zoneamento(2015). IPPUC, 2009.
Ramais Existentes e Ampliação Ramais: Compagás, 2016.
Mosaico de imagens provenientes do Google Earth PRO. (Datas de Passagem: 2/2/2016 e 2/12/2016).

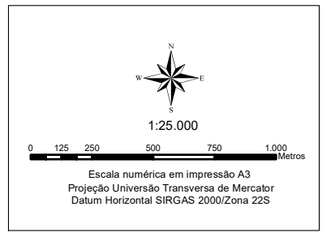

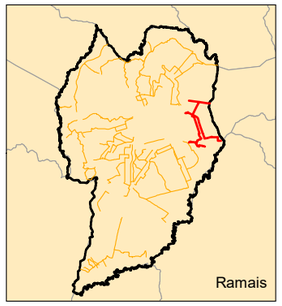

Empreendimento:	Ampliação da Rede de Distribuição de Gás Natural para a Região Metropolitana de Curitiba
Título:	**Vulnerabilidade para o cenário de incêndio com geração de jato de fogo e radiação térmica - Ramal Centro Leste**
Escala: 1:25.000	Datum / Projeção / Meridiano Central: SIRGAS2000 / UTM / 22S
Elaboração: GEOCONSULTORES ENGENHARIA & MEIO AMBIENTE	Data: OUT/2017 · N° Desenho: AMPLIAÇÃO GASODUTO 12A · Revisão: 00
	Empreendedor: COMPAGAS GásNatural · Órgão Licenciador: CURITIBA